

# CAMPIONATO ITALIANO DI REGOLARITÀ

28/29  
SETT  
2019

61<sup>^</sup> EDIZIONE  
CARMAGNOLA



## VESPA CLUB CARMAGNOLA

61° Campionato Italiano di Regolarità

1° Manche - Sabato 28 Settembre 2019

**Settori 1/2/3 - Km totali 97,5 - Media indicativa <29 Km/h**

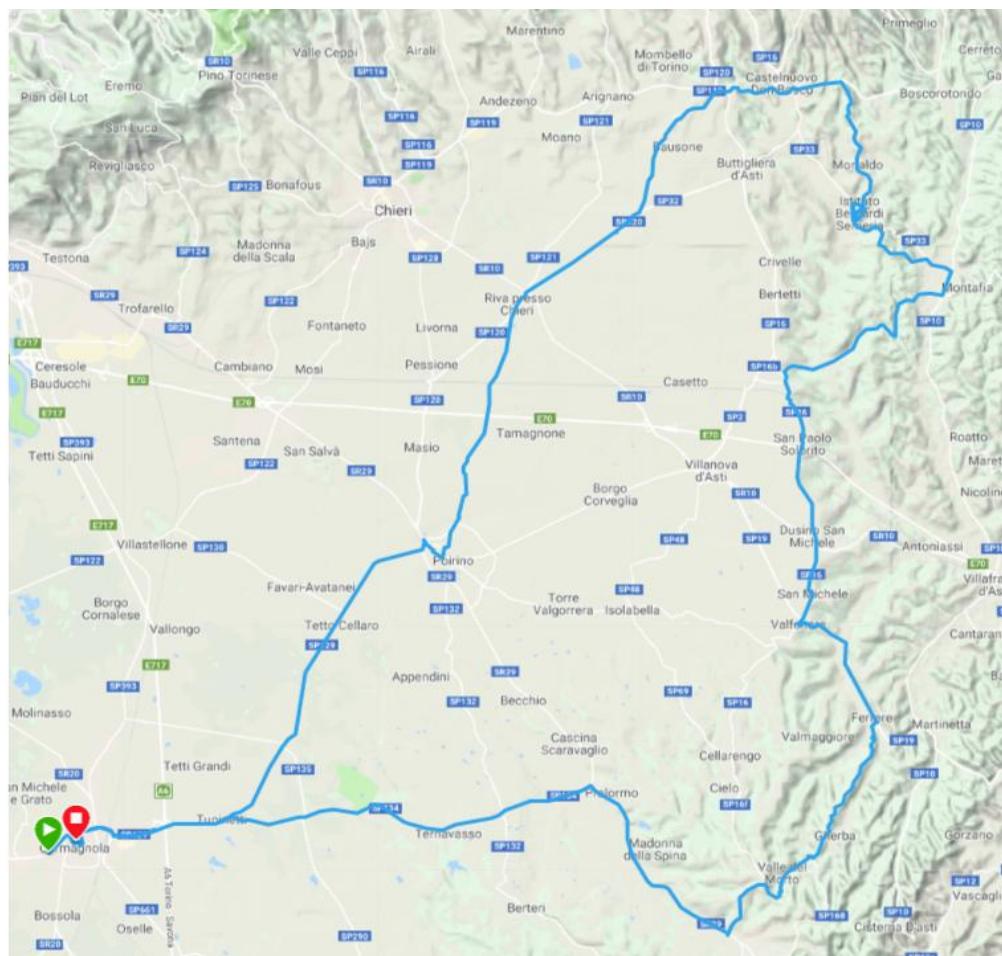
- Settore1: Carmagnola - da Cascina Vigna a Via Silvio Pellico - Km 1,2
- 1° Prova: Carmagnola Via Silvio Pellico
- Settore 2: Carmagnola, Pralormo, SanVito di Montà, Ferrere, Valfenera, Dusino San Michele, San Paolo Solbrito, Castelnuovo Don Bosco, Moriondo T., Riva Presso Chieri, Poirino - Km 80,8
- C.T.: Basilica di Don Bosco al Colle don Bosco
- 2° Prova: Poirino - Piazza Morioni
- Settore 3: Poirino, Carmagnola - Km 15,5
- 3° Prova: Carmagnola - Via Silvio Pellico, 7

Prima della partenza verificate di avere con voi la Tabella di Marcia e la fascia numerata esposta.

Il percorso prevede il passaggio su strade secondarie e a tratti sconnesse e/o sporche di sabbia/ghiaino, prestare quindi la massima attenzione.

Per evitare dubbi lungo il percorso, vi segnaliamo che: **non sono previsti** passaggi su strade da asfaltare.

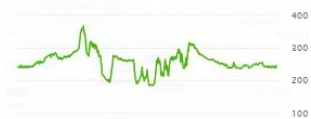
# Mappa del percorso di Sabato 28 Settembre 2019


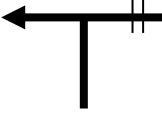

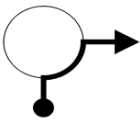

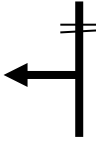






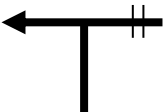


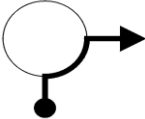

Quota

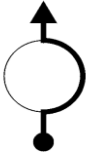



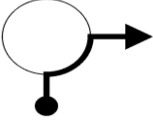
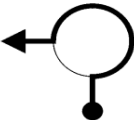
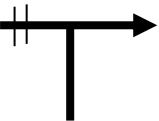

1.105 m 1.102 m

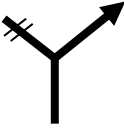


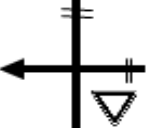


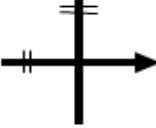
Guadagno di quota Perdita di quota




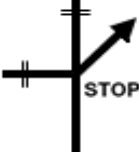
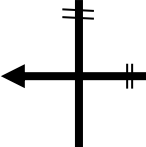
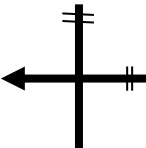








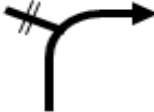
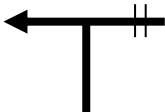
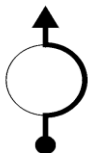

N°	Km <u>SETTORE 1</u>	Direzione	Istruzioni	Proseguì per Km
1	<b>0,00</b>		Partenza da "Cascina_Vigna" Vai diritto fino allo STOP	<b>0,10</b>
2	<b>0,10</b>		Svolta a sinistra in Via S.Francesco di Sales (SP129)	<b>0,50</b>
3	<b>0,60</b>		Alla rotonda, prosegui dritto su Via S. Francesco di Sales/SR20	<b>0,20</b>
4	<b>0,80</b>		Alla rotonda, svolta a destra 1° uscita e prendi Corso Sacchirone	<b>0,15</b>
5	<b>0,95</b>		Alla rotonda prosegui dritto	<b>0,15</b>
6	<b>1,10</b>		Svolta a sinistra (tra le scuole elementari e i giardini Unità d'Italia)	<b>0,15</b>
7	<b>1,25</b>		Carmagnola Via Silvio Pellico - Area Prove- C.O.	

N°	Km <u>SETTORE 2</u>	Direzione	Istruzioni	Proseguì per Km
1	0,00		Proseguì dritto da area prove verso lo stop	0,07
2	0,07		Allo Stop svolta a sinistra	0,11
3	0,18		In fondo alla piazza svolta a sinistra in via Bobba	0,05
4	0,23		Allo Stop proseguì dritto	0,12
5	0,35		Alla rotonda, proseguì dritto su Via Gobetti	0,15
6	0,50		Alla rotonda prendi la 1ª uscita in Via S. Francesco di Sales/SR20	0,45
7	0,95		Alla rotonda prendi la 2ª uscita ed entra nella seconda rotonda poi 1ª uscita e prendi Via Poirino/SP661	0,15

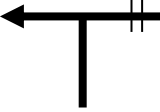
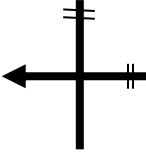

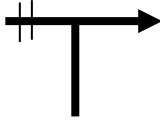

N°	Km <u>SETTORE 2</u>	Direzione	Istruzioni	Proseguì per Km
8	<b>1,10</b>		Proseguì dritto e poi Sali sul cavalcavia	0,50
9	<b>1,60</b>		Alla rotonda prendi la 2ª uscita direzione Pralormo - Poirino	0,50
10	<b>2,10</b>		Alla rotonda proseguì dritto 2ª uscita	2,80
11	<b>4,90</b>		Alla rotonda prendi la 1ª uscita direzione Pralormo SP134	10,45
12	<b>15,35</b>		A Pralormo, alla rotonda prendi la 1ª uscita direzione Montà SR29	6,05
13	<b>21,40</b>		Alla rotonda prendi la 3ª uscita e prendi per frazione S.Vito/SP167	2,00
14	<b>23,40</b>		Svolta a destra e prendi per Ferrere - Fraz. San Rocco - Valle del Morto SP338	1,20
15	<b>24,60</b>		A frazione Valle del Morto, continua su strada principale	0,80





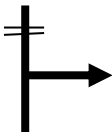
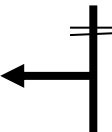
N°	Km <u>SETTORE 2</u>	Direzione	Istruzioni	Proseguì per Km
16	25,40		Al bivio vai a destra direzione San Rocco e prendi SP168	0,50
17	25,90		In frazione San Rocco, svolta a sinistra dir. Ferrere <b>ATTENZIONE Strada Dissestata</b>	4,65
18	30,55		In fondo alla discesa a Ferrere svolta a destra	0,15
19	30,70		al cartello di precedenza svolta a sinistra in via Torino direzione Villanova/SP19	3,80
20	34,50		Svoltare a sinistra direzione Valfenera in via Ferrere	0,20
				
21	34,70		All'incrocio, svolta a destra e prendi Via S. Michele direz. Dusino S.M. SP16	2,40


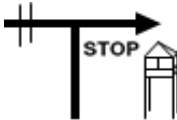
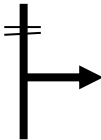


N°	Km <u>SETTORE 2</u>	Direzione	Istruzioni	Proseguì per Km
22	<b>37,10</b>		Al semaforo a Dusino S.M. prosegui diritto verso San Paolo Solbrito	<b>2,90</b>
23	<b>40,00</b>		In San Paolo Solbrito, prosegui diritto	<b>1,60</b>
24	<b>41,60</b>		Svolta a destra direz Buttigliera/Montafia SP16	<b>0,50</b>
25	<b>42,10</b>		Svolta a destra e direzione Montafia SP16	<b>6,40</b>
26	<b>48,50</b>		Svolta a sinistra e prendi direzione Gallareto/SP10	<b>0,70</b>
27	<b>49,20</b>		Svolta a sinistra alla 1° traversa direz. Colle don Bosco SP33	<b>1,70</b>
28	<b>50,90</b>		Svolta a sinistra per rimanere su SP33	<b>1,00</b>
29	<b>51,90</b>		A Serra (frazione di Capriglio) prosegui sulla strada principale SP33	<b>1,60</b>




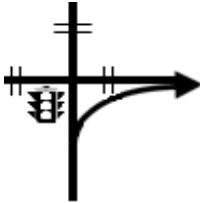



N°	Km <u>SETTORE 2</u>	Direzione	Istruzioni	Proseguì per Km
30	53,50		Svolta tutto a destra direzione Colle don Bosco	0,90
31	54,40		Fermati sul piazzale della Basilica di Don Bosco <b><u>Controllo Timbro</u></b>	
32	54,40		Continua su strada principale aggirando la Basilica e seguendo la strada in discesa	1,00
33	55,40		In fondo alla discesa al cartello di precedenza, svolta a destra dir. Morialdo/Becchi SP130	4,60
34	60,00		Svolta a sinistra direzione Castelnuovo Don Bosco SP17	0,10
35	60,10		Alla rotonda prendi la 2ª uscita direzione Castelnuovo Don Bosco SP17	1,10
36	61,20		In Castelnuovo D.B. svolta a sinistra in Viale Europa direz. Moriondo/Torino SP17	0,60






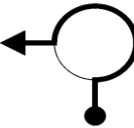



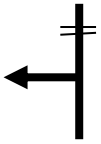



N°	Km <u>SETTORE 2</u>	Direzione	Istruzioni	Proseguì per Km
37	61,80		In fondo a Viale Europa, al segnale di precedenza, svolta a sinistr. dir. Moriondo/Torino SP17 che diventa SP119	1,80
38	63,60		Uscendo da Moriondo svolta a sinistra e prendi Via Bausone direz. Bausone/SP120	4,60
				
39	68,20		Svolta a destra e prendi direzione Torino -Riva presso Chieri SP120	0,80
40	69,00		Proseguì diritto superando la rotonda, 1ª uscita SP120	3,00

N°	Km <u>SETTORE 2</u>	Direzione	Istruzioni	Proseguì per Km
41	<b>72,00</b>		Alla rotonda prendi la 3 <sup>a</sup> uscita e prendi Via Vittorio Veneto (strada in Pavè) /SP120	<b>0,80</b>
42	<b>72,80</b>		Alla rotonda prendi la 1° Uscita e uscendo dalla rotonda svolta subito a sinistra direzione Via Tamagnone e Cascine "Varie"	<b>2,10</b>
43	<b>74,90</b>		Dopo il cavalcavia ferroviario, tieni la destra	<b>4,30</b>
44	<b>79,20</b>		Alla rotonda prendi la 2 <sup>a</sup> uscita x Poirino centro	<b>0,80</b>
45	<b>80,00</b>		Dopo il cartello "Poirino" svolta a destra in Via Risorgimento	<b>0,10</b>
46	<b>80,10</b>		Svolta a sinistra e prendi Via F.Ili Melano	<b>0,25</b>

N°	Km <u>SETTORE 2</u>	Direzione	Istruzioni	Proseguì per Km
47	<b>80,35</b>		Allo stop prosegui diritto per Piazza Italia	0,05
48	<b>80,40</b>		Allo stop in fondo alla piazza (vicino Torre), svolta a destra in Via Indipendenza/SS29	0,35
49	<b>80,75</b>		Svolta a destra ed entra in piazza Morioni	0,05
50	<b>80,80</b>		Poirino Piazza Morioni -Area Prove- C.O.	

N°	Km <u>SETTORE 3</u>	Direzione	Istruzioni	Proseguì per Km
1	0,00		Esci dalla piazza ed entra in Via Risorgimento svoltando a sinistra allo stop	0,03
2	0,03		Allo stop svolta a destra in Via Indipendenza/SS29	0,32
3	0,35		Alla rotonda prendi la 3ª uscita, direz. Carmagnola e prendi SR29	0,30
4	0,65		Appena prima del semaforo, svolta a destra (indicazioni per Carmagnola) SP129	6,95
5	7,60		Supera la frazione Casanova rimanendo su SP129	2,60
6	10,20		Alla rotonda di fraz Tuninetti prendi la 2ª uscita, direz. Carmagnola/SP129	0,20
7	10,40		Alla rotonda di fraz Tuninetti prendi la 1ª uscita, direz. Carmagnola/SP129	2,90

N°	Km <u>SETTORE 3</u>	Direzione	Istruzioni	Proseguì per Km
8	13,30		Alla rotonda proseguì diritto 2ª uscita	0,50
9	13,80		Alla rotonda prendi sul cavalcavia, 1ª uscita, direzione Racconigi/Torino SP661	0,40
10	14,20		Dopo il cavalcavia, alla rotonda proseguì diritto 2ª uscita	0,20
11	14,40		Alla rotonda prendi la 2ª uscita ed entra nella seconda rotonda poi 1ª uscita e prendi Via San Francesco di Sales SR20	0,40
12	14,80		Alla rotonda proseguì diritto 2ª uscita	0,40
13	15,20		Alla rotonda, svolta a destra 3ª uscita e prendi Corso Sacchirone	0,10

N°	Km <u>SETTORE 3</u>	Direzione	Istruzioni	Proseguì per Km
14	15,30		Alla rotonda proseguì diritto	0,10
15	15,40		Svolta a sinistra (tra le scuole elementari e i giardini Unità d'Italia)	0,10
16	15,50		Carmagnola Via Silvio Pellico - Area Prove- C.O.	
17			Ci vediamo a "Cascina_Vigna" per la Cena	