

CAMPIONATO
ITALIANO
DI REGOLARITÀ

28/29
SETT
2019

61[^] EDIZIONE
CARMAGNOLA



VESPA CLUB CARMAGNOLA

61° Campionato Italiano di Regolarità

2° Manche - Domenica 29 Settembre 2019

Settori 1/2/3 - Km totali 77 - Media indicativa <26 Km/h

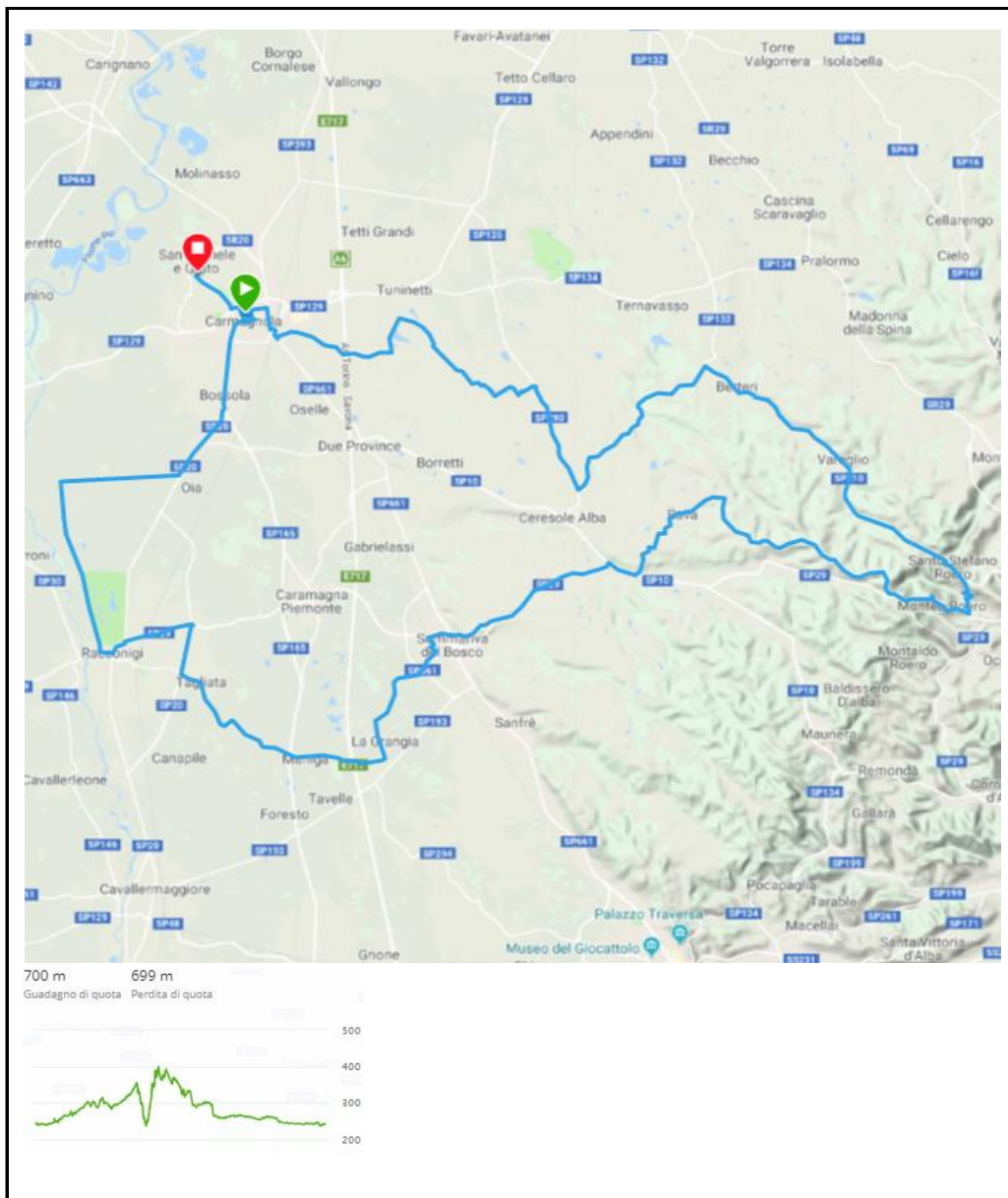
- 1° Prova: Carmagnola - Via Silvio Pellico
- Settore1: Carmagnola, Santo Stefano Roero - Km 27,3
- 2° Prova: Santo Stefano Roero - Piazza
- Settore 2: Santo Stefano Roero, Monteu Roero, Sommariva del Bosco, Racconigi (C.T.: Piazza Castello), Carmagnola - Km 47,3
- 3° Prova: Carmagnola - Piazza Sant Agostino
- Settore 3: Carmagnola, San Michele di Carmagnola - Km 2,4





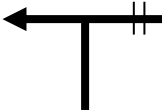

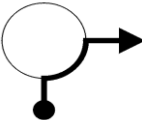

Prima della partenza verificate di avere con voi la Tabella di Marcia e la fascia numerata esposta.

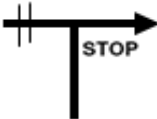



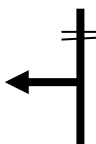

Il percorso prevede il passaggio su strade secondarie e a tratti sconnesse e/o sporche di sabbia/ghiaino, prestare quindi la massima attenzione.

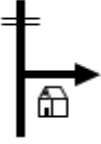




Per evitare dubbi lungo il percorso, vi segnaliamo che: **non sono previsti** passaggi su strade da asfaltare.

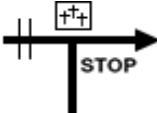
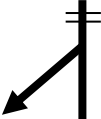





Mappa del percorso di Domenica 29 Settembre 2019

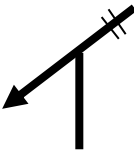

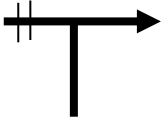

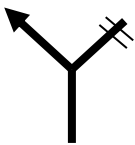
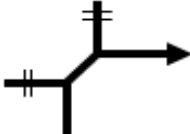




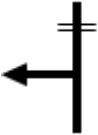

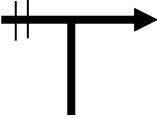
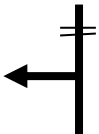

N°	Km <u>SETTORE 1</u>	Direzione	Istruzioni	Proseguì per Km
1			Carmagnola Via Silvio Pellico - Area Prove- C.O.1	
2	0,00		Proseguì dritto da area prove verso lo stop	0,08
3	0,08		Allo Stop svolta a sinistra	0,10
4	0,18		In fondo alla piazza svolta a sinistra in via Bobba	0,05
5	0,23		Allo Stop proseguì dritto	0,12
6	0,35		Alla rotonda prendi la 1ª uscita e prendi Viale Giuseppe Garibaldi	0,20
7	0,55		Alla rotonda proseguì dritto 2ª uscita	0,20



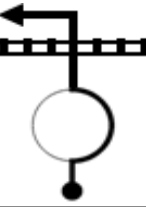
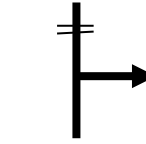
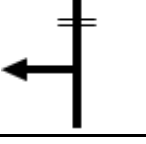
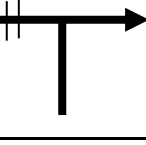
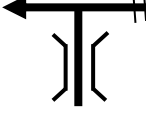
N°	Km <u>SETTORE 1</u>	Direzione	Istruzioni	Proseguì per Km
8	0,75		Allo Stop svolta a destra e prendi Via Fratelli Vercelli	0,20
9	0,95		Alla rotonda, proseguì dritto su Via Giuseppe Chiffi	0,35
10	1,30		Alla rotonda prendi la 2ª uscita e prendi Via Marilena Bonetto	0,30
11	1,60		Supera la rotonda con il Monumento alla VESPA direz. Bra-Alba-Sommariva B. SP661	0,10
12	1,70		Prima del passaggio pedonale svolta a sinistra in via Ceresole	2,20
13	3,90		Dopo il cavalcavia e dopo la curva (a destra), svolta a sinistra in Via San Giorgio	1,90

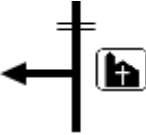
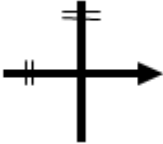
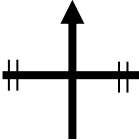

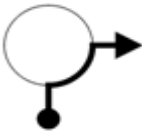
N°	Km <u>SETTORE 1</u>	Direzione	Istruzioni	Proseguì per Km
14	5,80		Svolta a destra e prendi Via Verne, indicazioni "Cascina le Verne" Vedi Foto	4,20
				
15	10,00		Svolta a sinistra per Frazione Cappelli Vedi Foto	0,10
				
16	10,10		Attraversa la frazione Cappelli	0,40

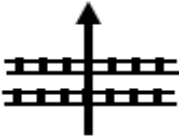





N°	Km <u>SETTORE 1</u>	Direzione	Istruzioni	Proseguì per Km
17	10,50		Allo stop (fronte Cimitero) svolta a destra SP290	2,90
18	13,40		Al bivio svolta a sinistra indicazione Pralormo Cantarelli SP286	5,30
19	18,70		Allo Stop svolta a destra direz. S. Stefano R./SP132	0,70
20	19,40		Continua dritto su SP110 e successivamente attraversa le frazioni Berteri e San Lorenzo direz. S. Stefano R.	7,80
21	27,20		A S._Stefano_Roero svolta a sinistra su piazza Luigi Maiolo (in pavè)	0,15
22	27,35		S._Stefano_R. piazza Luigi Maiolo -Area Prove- C.O.	

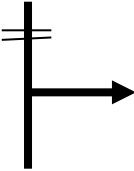

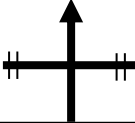


N°	Km <u>SETTORE 2</u>	Direzione	Istruzioni	Proseguì per Km
1	0,00		Esci da area prove e poi svolta a sinistra su SP110	0,75
2	0,75		Attraversato l'abitato di S._Stefano_R., al bivio svolta leggermente a destra direzione Monteu Roero SP252	1,65
3	2,40		Svolta a destra (in salita) direz. Racconigi Monteu Roero/SP29	2,10
4	4,50		Dopo l'abitato di Monteu_Roero, al bivio vai a destra indicazione Bar Trattoria "Belvedere Roero" SP322	3,30
5	7,80		Dopo l'abitato di frazione San Grato, al bivio tieni la Sinistra (strada in salita) SP322	1,50
6	9,30		Svolta a destra	1,50
7	10,80		Svolta a sinistra indicazioni Ceresole d'Alba	1,20



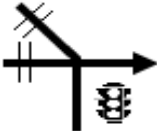

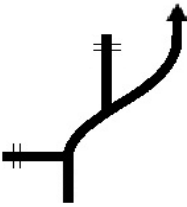
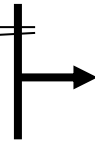


N°	Km <u>SETTORE 2</u>	Direzione	Istruzioni	Proseguì per Km
8	12,00		Dopo lo scollinamento tieni la destra (strada in discesa)	1,60
9	13,60		Svolta a sinistra verso località Donati	0,90
				
10	14,50		Svolta a destra e prendi SP10	0,70
11	15,20		Al bivio svolta a sinistra direzione Racconigi Sommariva B. SP29	3,40
12	18,60		A Sommariva B. alla rotonda tieni la destra (Cimitero) direz. Caramagna Racconigi	0,90



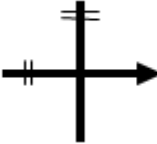


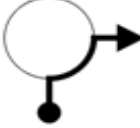

N°	Km <u>SETTORE 2</u>	Direzione	Istruzioni	Proseguì per Km
13	19,50		Al bivio tieni la sinistra e successivamente la destra (strada in discesa) Indicazioni Racconigi Torino	0,40
14	19,90		In fondo alla discesa, al semaforo, proseguì diritto direz. Caramagna Racconigi	0,50
15	20,40		Alla rotonda proseguì diritto, supera poi il passaggio a livel. e dopo <u>svolta subito a sinistra</u> in Via Ferrovia	0,35
16	20,75		Svolta a destra in via Sala	0,10
17	20,85		Svolta nella prima via a sinistra in Via Cervere	0,15
18	21,00		Svolta a destra e prendi Via Alasia	1,50
19	22,50		Supera il ponte poi svolta a sinistra	1,10

N°	Km <u>SETTORE 2</u>	Direzione	Istruzioni	Proseguì per Km
20	23,60		Svolta a sinistra quando sei in prossimità della chiesa	1,10
21	24,70		Svolta a destra direz. frazione Maniga. Più avanti supera il cavalcavia autostradale	2,40
22	27,10		Allo stop attraversa l'incrocio (<u>presta attenzione</u>) direzione frazione Tagliata - Racconigi	2,00
23	29,10		Svolta a destra attraversando il ponticello	1,40
24	30,50		Svolta a sinistra direz. Racconigi	0,50
25	31,00		Alla rotonda prendi la 1ª uscita direzione Carmagnola Torino SP20	1,30
26	32,30		Alla rotonda prendi la 3ª uscita direzione Racconigi Centro SP29	1,30

N°	Km <u>SETTORE 2</u>	Direzione	Istruzioni	Proseguì per Km
27	33,60		A Racconigi proseguì diritto attraversando il passaggio a livello	0,50
28	34,10		Svolta a sinistra e prendi Via Umberto I indicazioni per Cuneo/ Savigliano, segui muro di cinta del parco	0,60
29	34,70		Dalla rotonda di fronte al Castello Reale prima uscita e fermati a destra per il <u>Controllo Timbro</u>	
30	34,70		Proseguì dopo la rotonda sulla strada principale (in leggera discesa)	0,30
31	35,00		Prima del Santuario Reale (30mt), svolta a destra e prendi Via Stramiano - direz. Migliabruna	4,60

N°	Km <u>SETTORE 2</u>	Direzione	Istruzioni	Proseguì per Km
32	39,60		Svolta a destra, passa sotto l'arco e poi attraversa la cascina Reale di Migliabruna "Nuova" e prosegui sempre dritto. <u>Attenzione</u> , strada privata, velocità a passo d'uomo	1,20
				
33	40,80		Attraversa la cascina di Streppe e poi prosegui dritto	1,80
34	42,60		Allo stop svolta a sinistra direzione Carmagnola Torino SP20	0,90
35	43,50		Alla rotonda prosegui dritto 2° uscita direz. Carmagnola Torino_SP20	1,10

N°	Km <u>SETTORE 2</u>	Direzione	Istruzioni	Proseguì per Km
36	44,60		Alla rotonda prendi la 3° uscita direzione Carmagnola Torino SP20	1,90
37	46,50		Alla rotonda proseguì diritto 1° uscita	0,40
38	46,90		Al semaforo a Carmagnola svolta a destra in Via Valobra	0,10
39	47,00		Continua su Via Valobra svoltando leggermente a destra	0,10
39	47,10		Davanti alla Parrocchia Santi Pietro E Paolo continua su Via Valobra curvando a destra e dopo circa 30mt a sinistra	0,20
40	47,30		Svolta a destra e fermati in Piazza Sant'Agostino	0,01
40	47,31		Piazza Sant'Agostino - Area Prove-Carmagnola C.O.3	

N°	Km <u>SETTORE 3</u>	Direzione	Istruzioni	Proseguì per Km
1	0,00		Proseguì in Via Valobra	0,15
2	0,15		Curva tutto a sinistra invertendo la direzione in Piazza Garavella e prendi Via Gardezzana	0,30
3	0,45		Svolta a destra in Corso Sacchirone	0,25
4	0,70		Alla rotonda proseguì diritto 2° uscita	0,15
5	0,85		Alla rotonda prendi la 3ª uscita SP20	0,15
6	1,00		Alla rotonda prendi la 1ª uscita Viale Giovanni XXIII direz. San Michele	0,20
7	1,20		Prendi a sinistra in Via Braida direzione San Michele	1,10

N°	Km <u>SETTORE 3</u>	Direzione	Istruzioni	Prosegu per Km
8	2,30		Svolta a destra e prendi Via Don G. Audisio	0,10
9	2,40		Sulla "Rampa" Consegna la <u>Tabella di Marcia</u>	
10			Pranzo e a seguire le premiazioni. <u>GRAZIE per aver partecipato</u>	